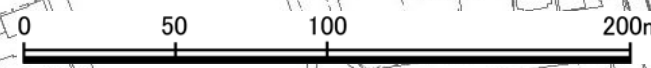
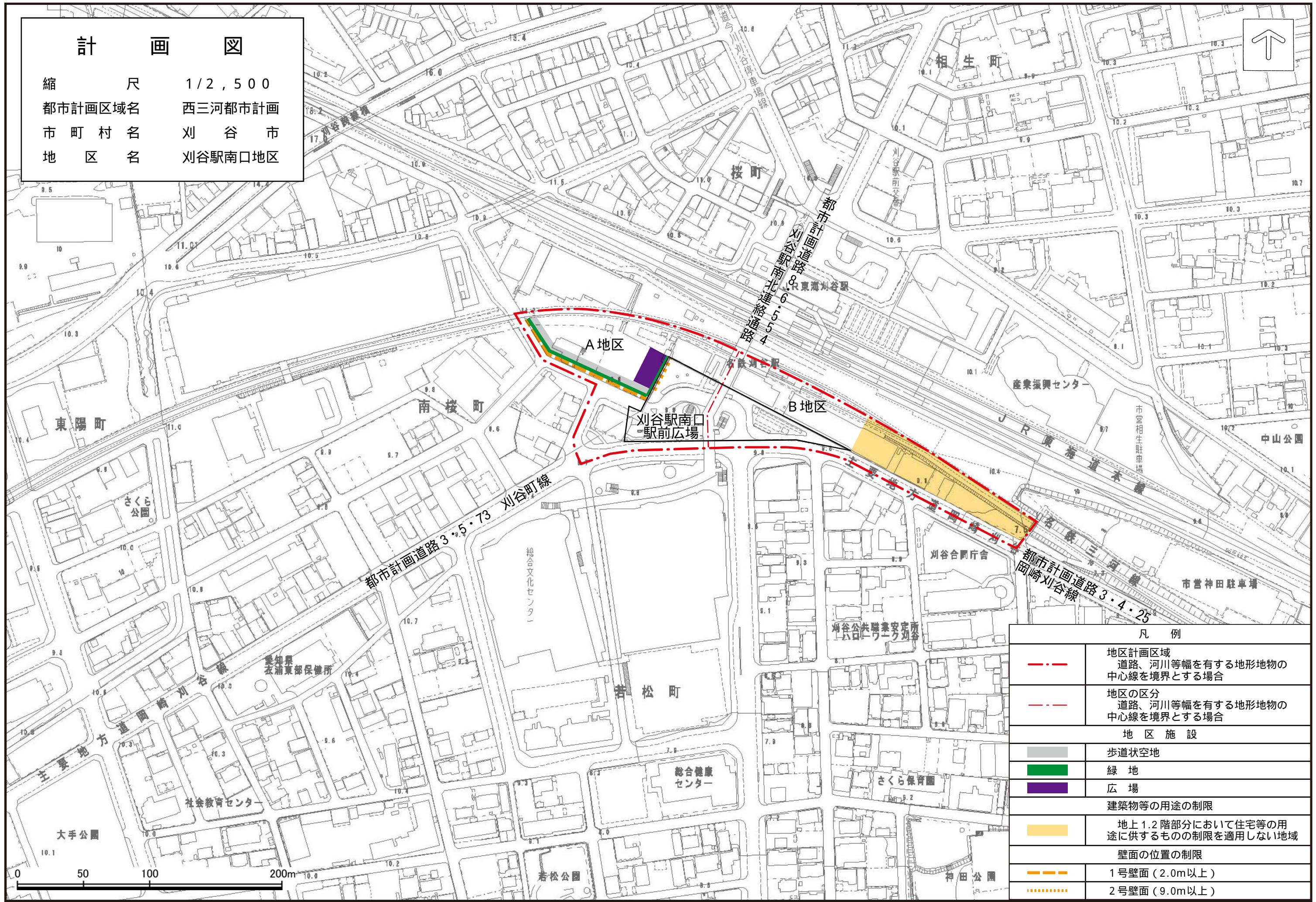
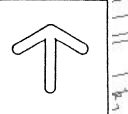


計 画 図

縮 尺 1/2,500
 都市計画区域名 西三河都市計画
 市町村名 刈谷市
 地区名 刈谷駅南口地区



凡 例	
	地区計画区域 道路、河川等幅を有する地形地物の 中心線を境界とする場合
	地区の区分 道路、河川等幅を有する地形地物の 中心線を境界とする場合
地区施設	
	歩道状空地
	緑地
	広場
建築物等の用途の制限	
	地上1.2階部分において住宅等の用 途に供するものの制限を適用しない地域
壁面の位置の制限	
	1号壁面(2.0m以上)
	2号壁面(9.0m以上)