


刈谷の公園

Kariya Park



令和5年度



もくじ

緑化推進都市の宣言	
市の木	
市の花	
市章	
市のシンボルマーク	
刈谷の概要	1
都市公園	
◇都市公園等の種類	2
◇総合公園	4
亀城公園	
洲原公園　　デイキャンプ広場概要	
岩ヶ池公園	
◇運動公園	9
刈谷市総合運動公園	
◇近隣公園	11
猿渡公園など	
◇その他公園	15
フローラルガーデンよさみ	
◇都市公園等の開設状況	16
◇開設公園の推移	17
◇都市公園の現況	18
◇都市緑地の現況	21
児童遊園	
◇児童遊園	22
◇児童遊園の開設状況	22
◇児童遊園の推移	22
◇児童遊園の現況	22
広場・遊園・緑地・調整池・地域広場・遊歩道	
◇広場・遊園・緑地・地域広場	24
◇広場の現況	24
◇遊園の現況	24
◇緑地の現況	25
◇調整池の現況	26
◇地域広場の現況	27
◇遊歩道の現況	27



緑化推進都市の宣言（昭和46年6月21日議決）

生産文教都市刈谷は、都市開発、基盤整備事業が強力に進められ一大飛躍を遂げてきた。この繁栄と急激に変ぼうする環境において緑は減少し自然は失われつつある。こうしたなかで市民と市が一体となり緑の保存と樹木の増殖をはかり緑化を推進し明るい豊かなまちづくりのため刈谷市を「緑化推進都市」とすることを宣言する。

市の木 クスノキ（昭和46年8月28日指定）



暖かい地方に多く自生する常緑高木で、刈谷市の気候にもよく適合し、生長も早く公害にも強く、市内にも巨木が多く見られる。

市の花 カキツバタ（昭和46年8月28日指定）



中部地方から北の水湿地に群生する多年生草木で、初夏に濃紫色の花が咲く。愛知県の花にも指定されており、市内では小堤西池のカキツバタ群落が昭和13年8月8日国の天然記念物に指定されている。

市章（昭和26年10月26日制定）



全体の図形は、雁がまさに羽ばたき飛び出さんとする形をとったもので、8すなわち八は古来末広がりと言われており、将来ますます発展していく意味を加えたものである。8の上の部分が広く開いているのは翼を広げ躍動する形であり、「雁、八」は「かりや」で「刈谷」の象徴である。

市のシンボルマーク（平成元年7月24日決定）



刈谷のイニシャル「K」を未来に向かって羽ばたく鳥と重ねて図案化したものである。ダイナミックな躍動感が、未来へはばたくまち刈谷を表現している。市制40周年記念で全国公募。

●刈谷の概要

位置



市役所の位置

北緯 34度 59分 20秒
東経 137度 00分 08秒

市の大きさ

東西 5.80km
南北 13.20km
面積 50.39km²

市域の推移

年月日	合併・編入状況	面積
昭和25年4月1日	刈谷町から刈谷市へ	14.50 km ²
昭和30年4月1日	碧海郡富士松村、依佐美村の一部編入	50.52 km ²
現在		50.39 km ²

市街化区域及び市街化調整区域

(令和5年4月1日現在)

区分	面積
総面積	5,039ha
市街化区域	2,347ha
市街化調整区域	2,692ha

主要指標

人口 (令和5年4月1日現在)	152,428 人
世帯数 (")	68,431 世帯

用途地域 (令和5年4月1日現在) 世帯数と人口

(各年4月1日現在)

区分	面積
第一種低層住居専用地域	101ha
第一種中高層住居専用地域	571ha
第二種中高層住居専用地域	56ha
第一住居地域	727ha
第二住居地域	141ha
近隣商業地域	98ha
商業地域	85ha
準工業地域	171ha
工業地域	346ha
工業専用地域	51ha
計	2,347ha

年次	世帯数	人口		
		総数	男	女
	世帯	人	人	人
平成27年	62,409	148,419	77,824	70,595
平成28年	63,270	149,245	78,205	71,040
平成29年	64,140	150,135	78,694	71,441
平成30年	64,833	150,617	78,936	71,681
平成31年	66,199	151,981	79,669	72,312
令和2年	67,179	152,823	80,010	72,813
令和3年	67,977	152,952	80,114	72,838
令和4年	68,102	152,751	79,840	72,911
令和5年	68,431	152,428	79,634	72,794

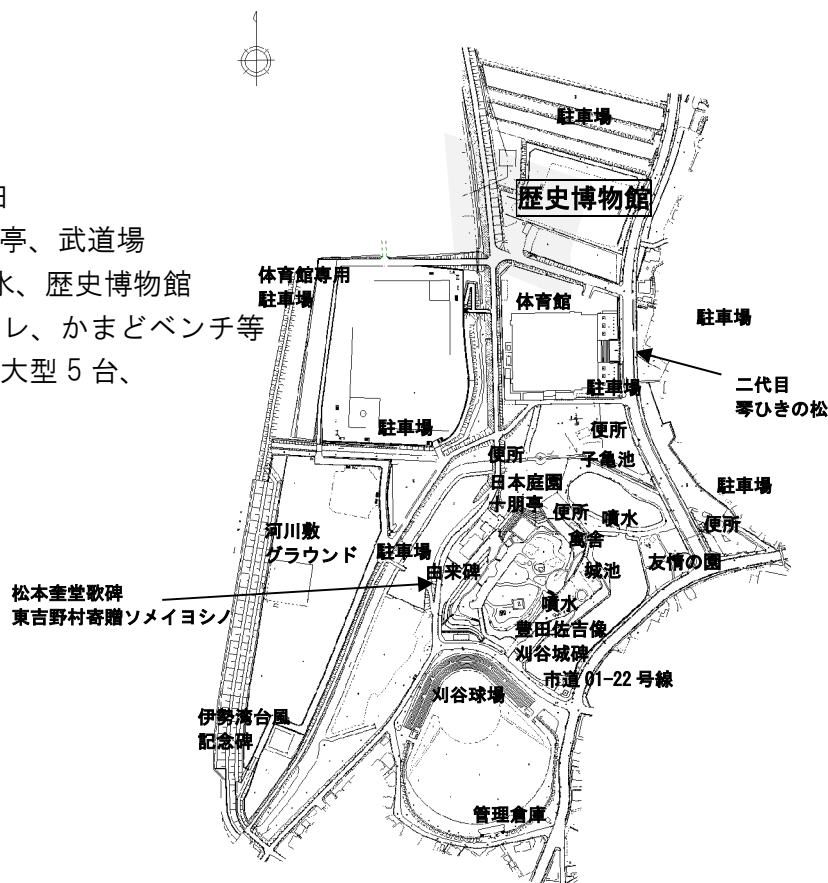
●都市公園等の種類

種類		種別	内容							
基幹公園	都市基幹公園	総合公園	都市住民全般の休息、観賞、遊戯、運動等総合的な利用に供することを目的とする公園で、都市規模に応じ1箇所当たり面積10～50haを標準として配置する。							
		運動公園	都市住民全般の主として運動の用に供することを目的とする公園で、都市規模に応じ1箇所当たり面積15～75haを標準として配置する。							
	住区基幹公園	街区公園	もっぱら街区に居住する者の利用に供することを目的とする公園で、街区内に居住する者が容易に利用することができる範囲内で1箇所当たり面積0.25haを標準として配置する。							
		近隣公園	主として近隣に居住する者の利用に供することを目的とする公園で、1近隣住区当たり1箇所を近隣に居住する者が容易に利用することができる範囲内で面積2haを標準として配置する。							
	地区公園	主として徒歩圏内に居住する者の利用に供することを目的とする公園で、1地区当たり1箇所を徒歩圏内に居住する者が容易に利用することができる範囲内で面積4haを標準として配置する。 都市計画区域外の一定の町村における特定地区公園（カントリーパーク）は、面積4ha以上を標準とする。								
都	市	林	主として動植物の生息地または生育地である樹林地等の保護を目的とする都市公園であり、都市の良好な自然的環境を形成することを目的として配置する。							
広	場	公	園	主として商業・業務系の土地利用が行われる地域において都市の景観の向上、周辺施設利用者のための休息等の利用に供することを目的として配置する。						
特	殊	公	園	風致公園、動植物公園、歴史公園、墓園等特殊な公園でその目的に即し配置する。						
大規模公園	広	域	公	園	主として一つの市町村の区域を超える広域のレクリエーション需要を充足することを目的とする公園で、地方生活圈等広域的なブロック単位ごとに1箇所当たり50ha以上を標準として配置する。					
	レ	ク	リ	エ	ー	シ	ョ	ン	都	市

種類	種別	内容
国	営 公 園	主として一つの都府県の区域を超えるような広域的な利用に供することを目的として国が設置する大規模な公園にあつては、1箇所当たり面積概ね300ha以上を標準として配置、国家的な記念事業等として配置するのものにあつては、その設置目的にふさわしい内容を有するように配置する。
緩	衝 緑 地	大気汚染、騒音、振動、悪臭等の公害防止、緩和若しくはコンビナート地帯等の災害の防止を図ることを目的とする緑地で、公害、災害発生源地域と住居地域、商業地域等とを分離遮断することが必要な位置について公害、災害の状況に応じ配置する。
都	市 緑 地	主として都市の自然的環境の保全ならびに改善、都市景観の向上を図るためにも設けられている緑地であり、1箇所当たり面積0.1ha以上を標準として配置する。 但し既成市街地等において良好な樹林地等がある場合、あるいは植樹により都市に緑を増加又は回復させ都市環境の改善を図るために緑地を設ける場合にあつては、その規模を0.05ha以上とする。(都市計画決定を行わずに借地により整備し都市公園として配置するものを含む。)
緑	道	災害時における避難路の確保、市街地における都市生活の安全性及び快適性の確保等を図ることを目的として近隣住区又は近隣住区相互を連絡するように設けられる植樹帯及び歩行者路又は自転車路を主体とする緑地で幅員10～20mを標準として、公園、学校、ショッピングセンター、駅前広場等を相互に結ぶように配置する。

●【総合公園】亀城公園

- ◇ 都市計画決定面積：17.3ha
- ◇ 開設面積：14.1ha
- ◇ 開設日：昭和12年4月23日
- ◇ 施設：野球場、体育館、十朋亭、武道場
禽舎（鳥）、遊具、噴水、歴史博物館
災害用マンホールトイレ、かまどベンチ等
- ◇ 駐車台数：一般車 1,044 台、大型 5 台、
身障者用 5 台
- ◇ 駐輪場：66 台
- ◇ 噴水稼動時期等
3月～11月
午前11時～午後1時
午後5時～午後8時
※12月～2月は休止期間
※現在故障中



🚩 概要

亀城公園は、刈谷城（亀城）址を利用した総合公園で、ソメイヨシノ（約400本）がたくさん植えられており、4月には桜まつりが開催され、多くの市民でにぎわっている。現在、刈谷城の姿はないが、お堀あとの城池、子亀池が城址の面影を残している。園内には十朋亭があり、日本庭園とうまく調和している。また、十朋亭(文化観光課管理)は、各種会合、休憩所など幅広く利用されている。

運動施設としては、総合体育館、武道場、刈谷球場、そして河川敷を利用した運動広場があり、各種スポーツに利用され、スポーツの振興に大いに役立っている。

🚩 由来

この公園は、旧刈谷城の本丸と二の丸の一部にあたる。刈谷城は天文2年(1533)水野氏の築城で、亀城とも呼ばれている。

城主は、水野家のあと、水野（分家）、松平（深溝）、松平（久松）、稲垣、阿部、本多、三浦と続き、土井家が2万3千石で廃藩まで在城した。

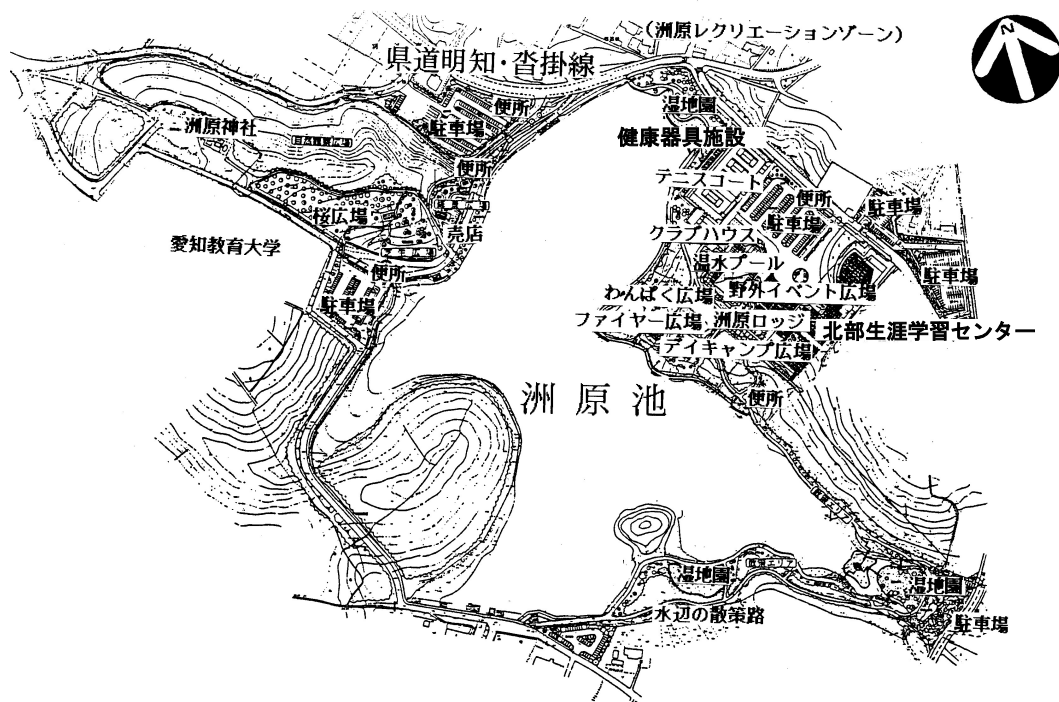
明治維新後、一時、国の所有となった刈谷城は旧士族に払い下げられ、昭和11年(1936)には刈谷町がこれを譲り受けた。昭和16年(1941)太平洋戦争が勃発、戦争末期には城跡の高台が高射砲陣地となり、うっそうとしていた大木も切り払われ、荒れ果てた姿となった。

しかし、戦後しだいに植栽等が進められ、昭和44年に高台一帯を日本庭園に造成し、その後も度重なる整備により、今日の公園となった。現在は桜の名所として知られ、四季おりおりの花も美しく、小鳥のさえずりも聞こえる由緒ある公園である。

(亀城公園由来碑より)

●【総合公園】洲原公園

- ◇ 都市計画決定面積：30.7ha
- ◇ 開設面積：26.3ha
- ◇ 開設日：昭和44年4月1日
- ◇ 施設：温水プール、テニスコート、ロッジ、デイキャンプ広場、ファイヤー広場、わんぱく広場、芝生広場、桜広場、水辺の散歩路（2.3 km）、湿地園等
- ◇ 駐車台数：一般車 528 台、軽自動車 4 台、身障者用 13 台、大型車 4 台
※ゲートバー開放時間 6：30～20：00（第1、2駐車場）
- ◇ 駐輪台数：66 台



✚ 概要

洲原公園は、洲原池を中心として、周囲に広がる松林を背景にした風光明媚な丘陵地にある総合公園である。

公園内には、芝生広場のほか約420本のソメイヨシノが植えられ、亀城公園と並んで桜の名所として知られ、4月には桜まつりが開催され多くの市民でにぎわっている。

また、市民の余暇活用に対応するため、平成2年4月1日(開設3/31)に温水プール、テニスコートを、平成9年にはデイキャンプ広場・ファイヤー広場が完成し広く利用されている。

さらに、公園近くには、国の天然記念物の指定を受けたカキツバタ群落で有名な小堤西池があり、5月の開花時には市内はもとより市外からの観賞者でにぎわっている。

✚ 由来

この公園は、洲原池（広さ約16ha）と周囲に広がる松林を背景として、洲原神社と洲原池の間の丘陵地を整備し、昭和44年に都市公園として開設された。

その後、レクリエーションゾーンの整備と合わせ、現在総合公園として広く親しまれている。

この公園の大部分を占める洲原池はむかし新池と呼ばれ、洲原神社は度重なる堰堤の決壊と水洩れに悩まされた住民が、五穀豊穡、雨乞いの神として名高い美濃国（岐阜県美濃市）洲原神社の分社としてこの地に明暦元年（1655）創建したのが始まりといわれ、その頃から新池は洲原池と言われるようになった。この池は、かんがい面積約200haの溜池で大切な用水源として利用されている。

洲原公園は松の緑の自然美に加え、春は桜、自生のつつじも咲き乱れ、広い芝生と花壇の花がこれに加わり、市民の憩いの地となっている。

（洲原公園由来碑より）

《テニスコート施設概要》

【予約】 公共施設予約案内システム or 洲原温水プール（電話：0566-36-8122）

【施設の構造】 4 面

【利用時間】 午前 7 時～午後 9 時（センターコート 2 時間 1,200 円、その他のコート 600 円）

（ナイター照明有：センターコート（A 面）1 時間 1,000 円、B 面～D 面 1 時間 500 円）

【休館日】 水曜日、年末年始（12 月 29 日～翌 1 月 3 日）

ただし、夏休み期間中（7 月 21 日～8 月 31 日）は水曜日も開館します。

《デイキャンプ施設概要》

◎デイキャンプ広場

◆団体及び洲原ロッジ使用者優先箇所

屋根付かまど・・・6 基

野外卓・・・6 ケ所

（1 ケ所当り最大 16 人利用可）

◆屋根付共同炊事場・・・1 ケ所

◆個人使用箇所

野外卓・・・6 ケ所

（かまど付、1 ケ所当り最大 12 人利用可）

持ち込み用・・・6 ケ所

（かまど無、1 ケ所当り 15～20 人利用可）

◎ファイヤー広場

屋根付ファイヤー広場

【使用時間】

◎デイキャンプ広場

午前 9 時～日没

但し、洲原ロッジ使用者は除く。

◎ファイヤー広場

午後 3 時～午後 9 時

【休場日】

毎週水曜日及び年末年始（小中学校夏休み期間は無休）

【使用料】

無料

【使用の届出】

◎デイキャンプ広場

◆団体及び洲原ロッジ使用者優先箇所

- ・ ロッジ使用者は、使用する月の 3 ヶ月前の 1 日から前日までに予約できる。
- ・ 団体(20 人以上)使用者は、使用する日の 1 ヶ月前から前日までに予約できる。
- ・ 予約連絡した日から当日までに届出すること。
- ・ 前日までに予約がなければ、個人使用箇所として使用できる。

◆個人使用箇所

- ・ 使用する日の 1 ヶ月前から前日まで予約できる。（電話による予約もできる。）
- ・ 予約連絡した日から当日までに届出すること。

【総合公園】岩ヶ池公園（刈谷ハイウェイオアシス）

- ◇ 都市計画決定面積：約 41.7ha
- ◇ 開設面積：10.9ha
- ◇ 開設日：平成 16 年 12 月 1 日
- ◇ 主要施設

- 公園休憩施設 …… オアシス館刈谷（情報コーナー、休憩所、便所、事務所等）
- (民間)便益施設 …… セントラルプラザ（産地直売店ほか）、土産工房、デラックストイレ、天然温泉かきつばた
- (公共)便益施設 …… ベビー休憩室、便所
- 遊戯施設（有料） …… 観覧車（60m級・民間施設）、ゴーカート、メリーゴーランド、わんぱくパイロット、かも・かもポップー、レール式乗物、固定式児童遊具、バッテリーカー
- 遊戯施設（無料） …… 大型複合遊具(空中洞穴遊具)、林間遊具、幼児用複合遊具
- 親水施設 …… ジャブジャブ・ミスト噴水（夜間ライトアップ）、親水広場

- ◇ 高速道路用駐車場 …… 高速道路からの公園利用者のための駐車場
 上り駐車場：大型車 4 台、一般車 67 台、身障者用 2 台
 下り駐車場：大型車 4 台、一般車 67 台、身障者用 2 台
- ◇ 一般駐車場 …… 一般道からの公園利用者のための駐車場

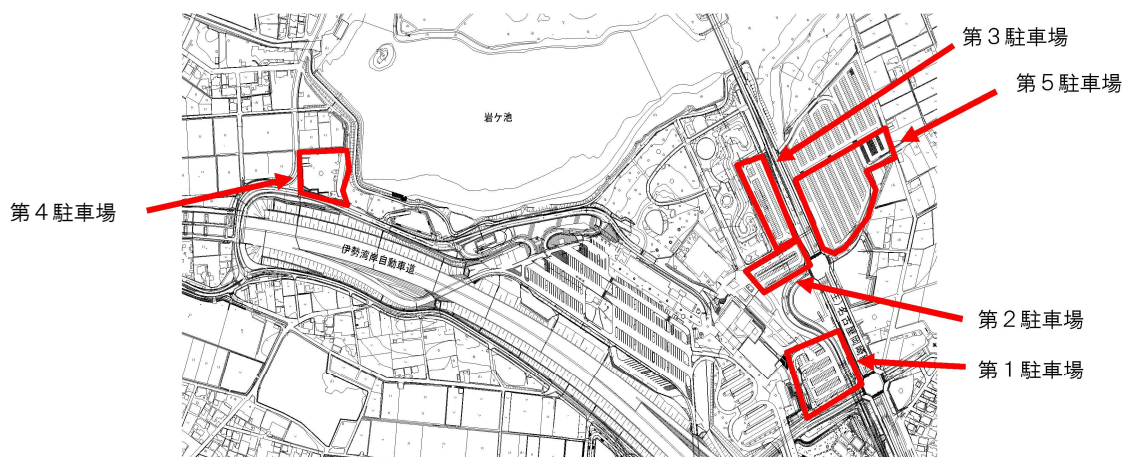
場所	一般車	大型	身障者用	備考
第 1 駐車場	159 台 <small>普通充電スタンド 1 基</small>	5 台	4 台	5：00～24：00 開放
第 2 駐車場	100 台		4 台	5：00～24：00 開放
第 3 駐車場	150 台		6 台	5：00～24：00 開放
第 4 駐車場	66 台		3 台	8：00～22：00 開放
第 5 駐車場	340 台		6 台	5：00～24：00 開放 一部工事中
小計	815 台	5 台	23 台	

- ◇ 駐輪場 …… 約 146 台
- ◇ その他

施設開園時間 …… 9 時(利用時間は時期・乗り物により異なります)

有料遊具の定休日 …… 毎月 15 日(土日祝の場合は翌平日)

その他の公園施設 …… テント広場、災害用マンホールトイレ、かまどベンチなど



概要

岩ヶ池公園は、伊勢湾岸自動車道・刈谷 PA に隣接する岩ヶ池周辺の豊かな自然をいかした総合公園である。第 1 期区域としてレストランやショップなど、民間企業の参画を得て、より多くの人々に利用していただける魅力的な空間づくりをめざし、平成 16 年 12 月にセントラルプラザ等をオープンし、第 2 期区域として平成 20 年 4 月には、お子さんにも楽しんでいただけるよう大型複合遊具・ゴーカート等を整備した。また、令和 4 年 3 月には、刈谷スマートインターチェンジが開通した。これら公園施設の充実を図ることにより、公園を利用する地域の人々と高速道路を利用する全国の人々との交流が広がる拠点として、さまざまな出会いを創出している。

【指定管理者】

刈谷ハイウェイオアシス(株) (Tel0566-35-0211)
 岩ヶ池公園管理事務所 (Tel0566-36-8138)

●【運動公園】刈谷市総合運動公園

- ◇ 都市計画決定面積：18.4ha
- ◇ 開設面積：18.4ha
- ◇ 開設日：平成 6 年 10 月 1 日
- ◇ 施設：ウィングアリーナ刈谷、ウェーブスタジアム刈谷、グリーングラウンド刈谷・大型コンビネーション遊具、健康遊具、園路、広場等、ミスト装置（運転時間 5 月上旬～10 月上旬：9:00～18:00）

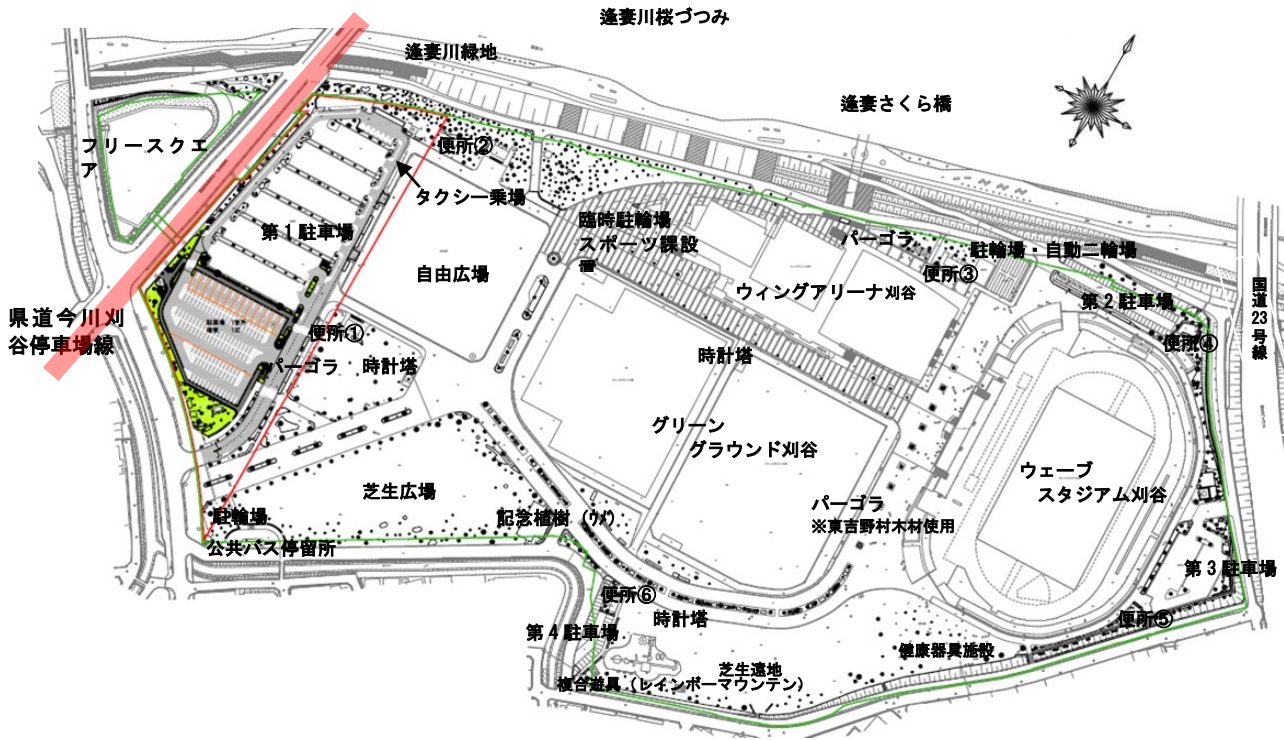
場所	一般車	身障者用	備考
第 1 駐車場	420 台	9 台	大型バス兼用（通常利用なし） ゲートバ-開放時間 7：00～23：00
第 2 駐車場	57 台	4 台	開放時間 7：00～23：00
第 3 駐車場	55 台	0 台	開放時間 7：00～23：00
第 4 駐車場	28 台	2 台	
小計	560 台	15 台	
自由広場（臨時）	350 台		
フリースクエア（臨時）	122 台		
駐輪場	460 台（スポーツ課管理 190 台分含む）		

- ◇ 指定管理者（刈谷市総合運動公園、逢妻川緑地及び逢妻川桜づつみ）

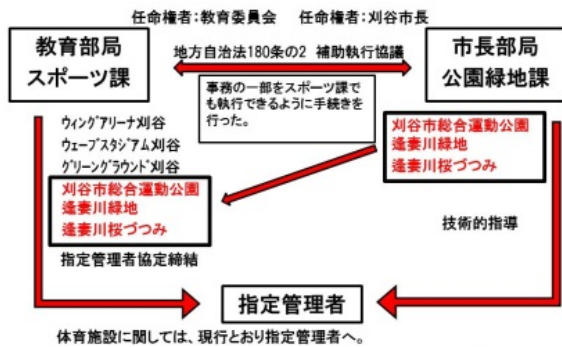
指 定 期 間	令和 4 年 4 月 1 日～令和 9 年 3 月 31 日
指 定 管 理 者	刈谷みらいスポーツパートナーズ
連 絡 先	ウェーブスタジアム刈谷（エリアワン(株)） TEL：0566-27-8295

【指定管理者制度導入に関する Q&A】 ※不明な点は管理係へ

質問	回答
スポーツ課と公園緑地課との関係性について	地方自治法 180 条の 2 に基づく補助執行協議書のとおり
公園使用の書類に関する ことについて	指定管理者には、許認可権限を付していません。 公園内行為許可申請書が指定管理者に提出された場合、刈谷市総合運動公園（スポーツ課）、逢妻川緑地及び逢妻川桜づつみ（公園緑地課）が許認可事務を行います。 ※公園内行事等届は指定管理者が受付します。
刈谷市総合運動公園他 2 都市公園について、問い合わせがあった場合	HP や広報により指定管理者については、すでに周知を行っておりますが、公園緑地課に架電があった場合は、一度話を傾聴し、内容をウェーブスタジアム刈谷に連絡してください。 ※話の内容が現地での詳細な管理に関することであれば、ウェーブスタジアム刈谷の連絡先を教えることは差し支えない。



管理体制(H29年度以降)



管理区分	教育委員会 スポーツ課	刈谷市 公園緑地課
指定管理者の募集及び選定事務に関すること	○	
指定管理者の施設の管理運営状況の把握及び必要な指示に関すること	○	○ 逢妻川緑地 逢妻川桜つつみ
公園の占用、行政財産目的外使用、施設設置に関すること		○
行為許可に関すること	○	○ 逢妻川緑地 逢妻川桜つつみ
維持管理全般に関すること	○	○ 逢妻川緑地 逢妻川桜つつみ
遊具等の検査に関すること		○
放置自動車に関すること	○	○ 逢妻川緑地 逢妻川桜つつみ
修繕工事に関すること		○
ホームレスに関すること	○	

地方自治法 180 条の 2 補助執行協議内容

概要

総合運動公園は、JR刈谷駅から北へ約3kmの築地町に位置し、国道23号知立バイパス等に接する大変交通の便の良いところであり、平成6年に開催された第49回国民体育大会の「少年男子サッカー」のメイン会場として、多くの友情と感動のドラマが展開された。

平成19年5月1日に、本公園の核施設として屋内体育施設『ウイングアリーナ刈谷』の一般供用が開始され、総合的なスポーツ・レクリエーションの拠点として、施設の充実が図られた。屋外体育施設の中心となる『ウェーブスタジアム刈谷』は、平成10年度に陸上競技施設として改修し、平成11年8月5日より、日本陸上競技連盟の第3種競技場として公認され、令和6年3月31日まで公認を継続している。平成15・16年度には、2,602名収容の観客席と、1,400名の芝スタンドやナイター照明を兼ね備えた本格的なスポーツ施設として改修しており、中央の芝部分では、サッカーを中心にラグビー、アメリカンフットボール等の各種大会や市民行事等に幅広く利用されている。公園中央部のサッカー専用グラウンド『グリーングラウンド刈谷』では、天然芝と人工芝のグラウンドがそれぞれ1面ずつ整備されており、年間を通じサッカーを楽しめる。

樹木に囲まれた広い芝生広場では、大型コンビネーション遊具（レインボーマウンテン）も整備され、親子連れのなごやかな光景も多く見られる。

また、隣接する逢妻川緑地、桜つつみも一体的に整備がされており、四季を通じ、市民の健康増進と憩いの場として親しまれている。

【近隣公園】猿渡公園（ミササガパーク）

- ◇ 都市計画決定面積：3.0ha
- ◇ 開設面積：3.3ha
- ◇ 開設日：平成13年3月24日
- ◇ 施設：草原の広場、ミササガの森、友好の森、お花畑（シバサクラ）、バラ園、花のトンネル（バラ）、のぞみの丘、デイキャンプ場、水の広場、休憩所（ミササガ市庁舎風）、トイレ（ログハウス調）、メインゲート、友好記念モニュメント（熊）、50周年記念モニュメント（塔）、メイプルリーフ、複合遊具、災害用マンホールトイレ、かまどベンチ
- ◇ 駐車台数：一般車113台、身障者用2台



概要

この公園は、刈谷市(市制50周年)と姉妹提携都市(提携20周年)であるカナダのミササガ市との友好を記念して整備をされた。

人と人、人と自然とのふれあいを基本とした「森・草原・花」という整備テーマを中心に、公園の中央部に草原の広場（野芝）を配置し、北西部の外周には、針葉常緑樹・広葉常緑樹等を中心に植栽し、また、休憩所・トイレなどの施設をログハウス調にしており、公園全体をカナダのミササガをイメージできるような公園になっている。

《デイキャンプ施設概要》

野外卓……………10ヶ所

（かまど無1ヶ所当たり7～8人前後利用可）

◆屋根付共同炊事場……………1ヶ所

【使用時間】

午前9時～日没

【使用料】

無料

【使用の届出】

不要

【注意事項】

- ・ 利用時間を守ること。
- ・ 指定外では火気を使用しないこと。



5月上旬頃の写真 BBQの様子

- ・ デイキャンプ場の使用後には、火元を確認し清掃すること。
- ・ 燃えかすや「灰のみ」を指定された場所に片付け、生ゴミ等は必ず使用者が持ち帰ること。
- ・ 公園備え付けの備品等を大切に扱うこと。

《その他（花の見頃など）》

シバザクラ

開花時期：4月中旬～5月上旬

見頃：4月下旬頃

バラ

約1700本（約70種）

開花時期：5月上旬～12月頃

見頃：5月上旬～中旬・10月下旬～11月中旬



4月下旬頃の写真



5月上旬頃の写真

噴水

稼動時期

3月～5月午前9時～午後6時

6月～9月午前9時～午後8時

10月～11月午前9時～午後6時

12月～2月休止

●【近隣公園】日高公園

◇ 都市計画決定面積：3.0ha

◇ 開設面積：3.0ha

◇ 開設日：昭和49年4月1日

◇ 施設：グラウンド、しだれ梅、アジサイ、災害用マンホールトイレ、かまどベンチ

◇ 駐車台数：一般車25台、軽自動車1台、身障者用2台

《花の見頃など》

しだれ梅

開花時期：2月下旬頃

見頃：2月下旬～3月上旬頃

アジサイ

開花時期：6月上旬～7月頃

見頃：6月中旬～7月中旬

＜グラウンドの利用について＞

【予約】公共施設予約案内システム or 刈谷市体育館
or ウィングアリーナ

【施設の構造】1面

【利用時間】午前7時～日没

【休館日】水曜日、年末年始（12月29日～翌1月3日）



3月上旬頃の写真

●【近隣公園】原崎公園

- ◇ 都市計画決定面積：1.5ha
- ◇ 開設面積：1.5ha
- ◇ 開設日：昭和 55 年 4 月 1 日
- ◇ 施設：グラウンド、災害用マンホールトイレ、かまどベンチ
- ◇ 駐車台数：一般車 24 台、軽自動車 4 台、身障者用 1 台
※ゲートバー開放時間 8：30～20：00
- ◇ 駐輪台数：27 台

<グラウンドの利用について>

【予約】公共施設予約案内システム or 刈谷市体育館 or ウィングアリーナ

【施設の構造】2 面

【利用時間】午前 9 時～日没

【休館日】水曜日、年末年始（12 月 29 日～翌 1 月 3 日）

●【近隣公園】野田公園

- ◇ 都市計画決定面積：1.5ha※約 0.2ha は立体的範囲
- ◇ 開設面積：1.5ha
- ◇ 開設日：昭和 55 年 4 月 1 日
- ◇ 施設：グラウンド、災害用マンホールトイレ、かまどベンチ
- ◇ 駐車台数：一般車 44 台（第 1 駐車場 31 台、第 2 駐車場 13 台）、身障者用 2 台
※ゲートバー開放時間 8：30～21：30（第 1 駐車場）
※第 2 駐車場開放 土曜日・日曜日

<グラウンドの利用について>

【予約】公共施設予約案内システム or 刈谷市体育館 or ウィングアリーナ

【施設の構造】1 面

【利用時間】午前 9 時～午後 9 時

（ナイター設備有:4月～10月 30分1,700円(ナイター照明のコインは刈谷市体育館で販売)）

【休館日】水曜日、年末年始（12 月 29 日～翌 1 月 3 日）

●【近隣公園】青山公園

- ◇ 都市計画決定面積：2.2ha
- ◇ 開設面積：2.2ha
- ◇ 開設日：昭和 57 年 3 月 31 日
- ◇ 施設：グラウンド、災害用マンホールトイレ、かまどベンチ
- ◇ 駐車台数：50 台※ゲートバー開放時間 8：30～21：30

<グラウンドの利用について>

【予約】公共施設予約案内システム or 刈谷市体育館 or ウィングアリーナ

【施設の構造】1 面

【利用時間】午前9時～午後9時

(ナイター設備有:4月～10月 30分1,700円(ナイター照明のコインは刈谷市体育館で販売))

【休館日】水曜日、年末年始(12月29日～翌1月3日)

●【近隣公園】小垣江公園

◇ 都市計画決定面積：1.5ha

◇ 開設面積：1.0ha

◇ 開設日：平成10年3月31日

◇ 施設：グラウンド、災害用マンホールトイレ、かまどベンチ

<グラウンドの利用について>

【予約】不要 ※行為等に伴う書類手続きは公園緑地課

【施設の構造】1面

【利用時間】午前9時～日没

【休館日】なし

●【近隣公園】狩野公園

◇ 都市計画決定面積：2.1ha

◇ 開設面積：2.1ha

◇ 開設日：昭和61年3月31日

◇ 施設：グラウンド、テニスコート、災害用マンホールトイレ、かまどベンチ

◇ 駐車台数：一般車36台、身障者用1台 ※ゲートバー開放時間6:30～21:30

<グラウンドの利用について>

【予約】公共施設予約案内システム or 刈谷市体育館 or ウィングアリーナ

【施設の構造】1面

【利用時間】午前9時～日没

【休館日】水曜日、年末年始(12月29日～翌1月3日)

<テニスコートの利用について>

【予約】公共施設予約案内システム or 刈谷市体育館 or ウィングアリーナ

【施設の構造】4面

【利用時間】午前7時～午後9時(2時間600円)

(ナイター照明有:通年 1時間500円(ナイター照明のコインは刈谷市体育館、ウィングアリーナで販売))

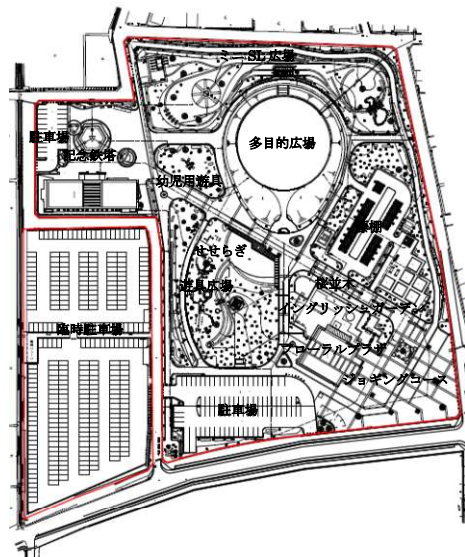
【休館日】水曜日、年末年始(12月29日～翌1月3日)

●【その他公園】 フローラルガーデンよさみ

- ◇ 開設面積：4.3ha
- ◇ 開設日：平成19年4月1日
- ◇ 施設：フローラルプラザ、依佐美送信所記念館、イングリッシュガーデン、ミニSL広場、記念鉄塔、シビックガーデン（植物栽培所）、災害用マンホールトイレ、かまどベンチ
- ◇ 駐車台数：普通車98台、大型バス2台、身障者用3台、臨時駐車場329台
- ◇ 駐輪台数：59台

✚ 概要

「花と緑」をテーマに市民参加、民間活力の導入、田園風景との調和を基本コンセプトとし、花と緑のまちづくりを推進している。温室やカフェ、緑化講座なども学べるフローラルプラザや通信施設などの産業遺産を展示した依佐美送信所記念館、その他にもミニSLや遊具広場など誰もが楽しめる魅力いっぱいの公園になっている。



【指定管理者】

コニックス株 (Tel.0566-29-4330・営業時間 9:00~17:00・月曜定休) ※飲食スペース 10:30~15:30

●都市公園等の開設状況

(令和5年4月1日現在)

種別	公園数		開設公園	
			総数	
	箇所数	面積(ha)	箇所数	面積(ha)
運動公園	1	18.40	1	18.40
総合公園	3	89.70	3	51.30
近隣公園	7	14.80	7	14.60
街区公園	88	26.92	87	26.64
その他都市公園	9	2.07	9	2.07
都市緑地	2	49.60	2	19.20
合計	110	201.49	109	132.21

(令和5年4月1日現在)

種別	地域別		開設公園					
			北部地区		中部地区		南部地区	
	箇所数	面積(ha)	箇所数	面積(ha)	箇所数	面積(ha)		
運動公園	—	—	1	18.40	—	—		
総合公園	2	37.20	1	14.10	—	—		
近隣公園	—	—	4	8.80	3	5.80		
街区公園	4	1.40	55	17.23	28	8.01		
その他都市公園	—	—	—	—	9	2.07		
都市緑地	1	2.40	1	16.80	—	—		
合計	7	41.00	62	75.33	40	15.88		

●開設公園の推移

(各年度末数値)

種別	年度別	平成 30 年度	平成 31 年度	令和 2 年度	令和 3 年度	令和 4 年度
	運動公園	箇所数	1(-)	1(-)	1(-)	1(-)
	面積(ha)	18.40(-)	18.40(-)	18.40(-)	18.40(-)	18.40(-)
総合公園	箇所数	3(-)	3(-)	3(-)	3(-)	3(-)
	面積(ha)	51.28(1.7)	51.28(-)	51.28(-)	50.80(-)	51.30(0.5)
近隣公園	箇所数	7(-)	7(-)	7(-)	7(-)	7(-)
	面積(ha)	14.30(-)	14.30(-)	14.30(-)	14.30(-)	14.60(0.3)
街区公園	箇所数	86(1)	87(1)	87(-)	87(-)	87(-)
	面積(ha)	26.33(0.32)	26.64(0.31)	26.64(-)	26.64(-)	26.64(-)
その他 都市公園	箇所数	9(-)	9(-)	9(-)	9(-)	9(-)
	面積(ha)	2.07(-)	2.07(-)	2.07(-)	2.07(-)	2.07(-)
都市緑地	箇所数	2(-)	2(-)	2(-)	2(-)	2(-)
	面積(ha)	19.20(-)	19.20(-)	19.20(-)	19.20(-)	19.20(-)
総 数	箇所数	108(1)	109(1)	109(-)	109(-)	109(-)
	面積(ha)	131.58 (2.02)	131.89 (0.31)	131.89 (-)	131.41 (-)	132.21 (0.8)
都市公園等整備現況調査による刈谷市人口 (県指定)		153,000 人	153,000 人	154,000 人	154,000 人	—
人口一人当り公園面積		8.60 m ²	8.60 m ²	8.59 m ²	8.56 m ²	—

(注) () 内は当該年度に開設した公園である。

資料：愛知県都市基盤部公園緑地課発行「各年度愛知県都市公園現況」

●都市公園の現況

【運動公園】(令和5年4月1日現在)

No.	公園名	位置	計画決定			開設		愛護会
			面積 (ha)	告示番号	年月日	面積 (ha)	年月日	
1	刈谷市 総合運動公園	築地町荒田 1 番 地	18.4	県第 137 号	平元・2・15	18.4	平6・10・1	
			18.4			18.4		

【総合公園】(令和5年4月1日現在)

No.	公園名	位置	計画決定			開設		愛護会
			面積 (ha)	告示番号	年月日	面積 (ha)	年月日	
1	きじょう 亀城公園	城町 1-1-1	17.3	内第 304 号	昭 12.4.23	14.1	昭 12.4.23	
2	すはら 洲原公園	井ヶ谷町洲原 4-1	30.7	建第 463 号	昭 43.3.27	26.3	昭 44.4.1	
3	いわがいけ 岩ヶ池公園	東境町吉野 55	41.7	市第 8 号	平 31.3.14	10.9	平 16.12.1	
			89.7			51.3		

【近隣公園】(令和5年4月1日現在)

No.	公園名	位置	計画決定			開設		愛護会
			面積 (ha)	告示番号	年月日	面積 (ha)	年月日	
1	ひだか 日高公園	日高町 5-100	3.0	建第 2686 号	昭 43.9.16	3.0	昭 49.4.1	○
2	はらさき 原崎公園	原崎町 2-600	1.5	建第 2686 号	昭 43.9.16	1.5	昭 55.4.1	○
3	のだ 野田公園	東刈谷町 2-14	1.5	県第 150 号	昭 47.3.10	1.5	〃	○
4	あおやま 青山公園	青山町 1-157	2.2	県第 225 号	昭 54.3.5	2.2	昭 57.3.31	
5	かりの 狩野公園	一ツ木町 2-11	2.1	〃	〃	2.1	昭 61.3.31	○
6	おがきえ 小垣江公園	小垣江町蛸ヶ坪 33	1.5	県第 493 号	平 4.3.30	1.0	平 10.3.31	○
7	さわたり 猿渡公園 (ミササガパーク)	半城土町掛貝 25 半城土西町 2-4 (H23.10.8 より 変更)	3.0	市第 55 号	平 7.12.6	3.3	平 13.3.24	
			14.8			14.6		

【街区公園】(令和5年4月1日現在)

No.	公園名	位置	計画決定			開設		愛護会
			面積 (ha)	告示番号	年月日	面積 (ha)	年月日	
1	あいおい 相生公園	相生町 3-22	0.38	建第 928 号	昭 31.5.22	0.38	昭 37.4.23	
2	なかやま 中山公園	中山町 1-14	0.42	〃	〃	0.42	〃	○
3	たかまつ 高松公園	高松町 5-98	0.28	建第 1701 号	昭 35.8.24	0.28	〃	○
4	きよいけ 清池公園	高松町 1-36	0.27	〃	〃	0.27	〃	○
5	とうよう 東陽公園	東陽町 3-77	0.17	〃	〃	0.17	〃	○
6	しんめい 神明公園	神明町 2-28	0.24	建第 928 号	昭 31.5.22	0.24	昭 37.9.23	○
7	かんだ 神田公園	若松町 5-52	0.40	市第 12 号	平 27.3.18	0.30	昭 39.2.24	○
8	ひめがき 姫垣公園	大手町 3-58	0.13	建第 1701 号	昭 35.8.24	0.13	昭 40.8.4	○

都市公園

No.	公園名	位置	計画決定			開設		愛護会
			面積 (ha)	告示番号	年月日	面積 (ha)	年月日	
9	<small>わかまつ</small> 若松公園	若松町 3-35	0.22	建第 1701 号	昭 35.8.24	0.22	昭 41.4.16	○
10	<small>ふじいけ</small> 藤池公園	広小路 4-218	0.18	建第 2482 号	昭 40.8.28	0.18	昭 42.5.5	
11	<small>たから</small> 宝公園	宝町 2-4	0.23	建第 2212 号	昭 39.8.15	0.23	昭 43.4.21	○
12	<small>いけ</small> よし池公園	大正町 1-401	0.21	建第 2482 号	昭 40.8.28	0.21	〃	○
13	<small>ことぶき</small> 寿公園	寿町 1-601	0.23	〃	〃	0.23	昭 44.5.7	○
14	<small>みゆき</small> 御幸公園	御幸町 7-1001	0.16	建第 4321 号	昭 42.12.18	0.16	〃	
15	<small>さいわい</small> 幸公園	幸町 3-4	0.41	建第 2686 号	昭 43.9.16	0.41	昭 44.8.12	
16	<small>いっしき</small> 一色公園	一色町 2-3	0.39	〃	〃	0.39	〃	
17	<small>はちまい</small> 八枚公園	幸町 1-6	0.37	〃	〃	0.37	〃	○
18	<small>すみよし</small> 住吉公園	住吉町 3-69	0.61	市第 55 号	平 15.11.2	0.63	昭 45.4.1	
19	<small>いなば</small> 稲場公園	稲場町 3-700	0.23	建第 2686 号	昭 43.9.16	0.23	昭 45.4.1	
20	<small>ふじみ</small> 富士見公園	大正町 5-401	0.78	建第 4321 号	昭 42.12.18	0.78	昭 46.4.1	○
21	<small>なかくて</small> 中手公園	高津波町 7-900	0.26	建第 2686 号	昭 43.9.16	0.26	昭 47.4.1	○
22	<small>しょうえい</small> 松栄公園	松栄町 2-17	0.23	市第 13 号	昭 46.8.3	0.23	〃	○
23	<small>くまの</small> 熊野公園	熊野町 3-1	0.70	建第 2212 号	昭 39.8.15	0.70	昭 48.4.1	○
24	<small>おやま</small> 小山公園	新富町 4-250	0.62	建第 2686 号	昭 43.9.16	0.62	〃	○
25	<small>いしぶつ</small> 石仏公園	松栄町 1-4	0.21	市第 13 号	昭 46.8.3	0.21	昭 49.4.1	○
26	<small>しげはら</small> 重原公園	重原本町 1-19	0.17	市第 24 号	昭 47.12.5	0.17	〃	
27	<small>もりまえ</small> 森前公園	野田町森前 5-10	0.48	市第 25 号	昭 49.10.3	0.48	〃	○
28	<small>おおつぼ</small> 大坪公園	大正町 2-401	0.25	建第 2482 号	昭 40.8.28	0.25	昭 50.4.1	○
29	<small>たかつなみ</small> 高津波公園	高津波町 1-100	0.16	建第 2686 号	昭 43.9.16	0.16	〃	
30	<small>あけぼの</small> 曙公園	板倉町 1-18	0.19	市第 13 号	昭 46.8.3	0.19	〃	○
31	<small>たかくら</small> 高倉公園	高倉町 3-300	0.26	建第 2686 号	昭 46.9.16	0.26	昭 51.4.1	
32	<small>すえひろ</small> 末広公園	東刈谷町 1-20	0.22	市第 13 号	昭 46.8.3	0.22	〃	
33	<small>ときがほり</small> 時ヶ堀公園	末広町 1-21	0.29	〃	〃	0.29	昭 52.4.1	○
34	<small>まつざか</small> 松坂公園	松坂町 5-501	0.32	市第 17 号	昭 51.10.9	0.32	〃	
35	<small>おきの</small> 沖野公園	松栄町 3-11	0.27	市第 13 号	昭 46.8.3	0.27	昭 53.4.1	○
36	<small>いまおか</small> 今岡公園	今岡町弁天 1	0.58	市第 24 号	昭 47.12.5	0.58	〃	○
37	<small>ごげんや</small> 五軒屋公園	富士見町 3-401	0.30	市第 17 号	昭 51.10.9	0.30	〃	○
38	<small>おとぎん</small> 乙金公園	半城土中町 2-30	0.22	〃	〃	0.22	〃	○
39	<small>もりした</small> 森下公園	半城土中町 1-9	0.35	〃	〃	0.35	〃	○
40	<small>むかいやま</small> 向い山公園	半城土中町 2-17	0.26	〃	〃	0.26	〃	○
41	<small>やまいけ</small> 山池公園	山池町 1-100-2	0.33	建第 2686 号	昭 43.9.16	0.33	昭 54.4.1	○
42	<small>おおわき</small> 大脇公園	東刈谷町 3-11	0.24	市第 13 号	昭 46.8.3	0.24	〃	○
43	<small>にほんぎ</small> 二本木公園	末広町 3-9	0.39	〃	〃	0.39	〃	○

都市公園

No.	公園名	位置	計画決定			開設		愛護会
			面積 (ha)	告示番号	年月日	面積 (ha)	年月日	
44	陽明公園 <small>ようめい</small>	末広町 2-9	0.21	市第 13 号	昭 46.8.3	0.21	昭 54.4.1	
45	山崎公園 <small>やまざき</small>	半城土中町 1-16	0.30	市第 17 号	昭 51.10.9	0.30	〃	○
46	富士塚公園 <small>ふじづか</small>	今川町 1-450	0.36	市第 2 号	昭 53.3.9	0.36	〃	○
47	板倉公園 <small>いたくら</small>	板倉町 2-4	0.79	市第 13 号	昭 46.8.3	0.79	昭 55.4.1	
48	ついで公園	築地町 5-23	0.29	市第 3 号	昭 54.3.7	0.29	〃	○
49	西中根公園 <small>にしなかね</small>	荒井町 2-6	0.17	市第 5 号	昭 55.2.21	0.17	昭 56.4.1	○
50	さくら公園	東陽町 1-9	0.08	市第 20 号	昭 55.8.7	0.08	〃	
51	中央公園 <small>ちゅうおう</small>	広小路 5-8	0.27	〃	〃	0.27	〃	
52	浜場公園 <small>はまば</small>	一ツ木町 4-25	0.19	市第 3 号	昭 54.3.7	0.19	昭 57.3.31	○
53	丸山公園 <small>まるやま</small>	恩田町 1-167	0.34	〃	〃	0.34	〃	
54	八ツ崎公園 <small>はっさき</small>	小山町 5-2	0.35	市第 5 号	昭 55.2.21	0.35	〃	○
55	大原公園 <small>おおはら</small>	半城土大原 118-2	0.26	市第 15 号	昭 56.4.3	0.26	〃	○
56	つげの木公園	一ツ木町 6-18	0.18	市第 3 号	昭 54.3.7	0.18	昭 58.3.31	○
57	恩田公園 <small>おんだ</small>	恩田町 2-152	0.31	〃	〃	0.31	〃	○
58	荒井公園 <small>あらい</small>	荒井町 1-8-1	0.27	市第 5 号	昭 55.2.21	0.27	〃	
59	もりあと公園	高須町 2-8	0.24	市第 15 号	昭 56.4.3	0.24	〃	○
60	八幡公園 <small>はちまん</small>	今川町 4-400	0.21	市第 2 号	昭 53.3.9	0.21	昭 59.3.31	○
61	高須公園 <small>たかす</small>	高須町 2-1	0.32	市第 15 号	昭 56.4.3	0.32	〃	○
62	じない公園	築地町 3-12	0.26	市第 19 号	昭 58.8.16	0.26	〃	○
63	新田公園 <small>しんでん</small>	新田町 6-1	0.24	〃	〃	0.24	〃	○
64	沖田公園 <small>おきた</small>	一ツ木町清水田 96	0.30	〃	〃	0.30	〃	○
65	いずみ公園	一ツ木町 8-23	0.63	市第 3 号	昭 54.3.7	0.63	昭 60.3.31	○
66	天神公園 <small>てんじん</small>	高須町 1-24	0.28	市第 15 号	昭 56.4.3	0.28	〃	○
67	ふたば公園	半城土中町 3-18	0.26	〃	〃	0.26	〃	
68	ぜになり公園	一ツ木町 7-19	0.27	市第 3 号	昭 54.3.7	0.27	昭 62.3.31	○
69	大日公園 <small>だいにち</small>	築地町 4-10	0.25	〃	〃	0.25	〃	○
70	えびの公園	恩田町 4-158	0.37	〃	〃	0.37	〃	○
71	天王公園 <small>てんのう</small>	一ツ木町 5-14	0.23	市第 19 号	昭 58.8.16	0.23	〃	○
72	かりがね公園	築地町 2-30	0.31	市第 3 号	昭 54.3.7	0.31	昭 63.3.31	○
73	一ツ木公園 <small>ひとつぎ</small>	一ツ木町 3-22	0.23	〃	〃	0.23	平 2.3.31	○
74	朝暮公園 <small>ちょうぼ</small>	一ツ木町 1-13	0.16	〃	〃	0.16	〃	○
75	長辻公園 <small>ながつじ</small>	築地町 1-39	0.35	〃	〃	0.35	〃	○
76	池田公園 <small>いけだ</small>	池田町 1-257	0.31	市第 8 号	平元 2.17	0.31	平 4.3.31	○
77	沖野東公園 <small>おきのひがし</small>	沖野町 1-6-2	0.09	市第 11 号	平 4.4.16	0.09	平 4.6.1	○
78	前川公園 <small>まえかわ</small>	小垣江町鴻田 16-2	0.66	市第 33 号	平元 9.25	0.66	平 5.3.31	○
79	陣場公園 <small>じんば</small>	東新町 3-101	0.71	市第 8 号	平元 2.17	0.71	平 6.3.31	
80	塩田公園 <small>しおた</small>	半城土北町 1-102	0.13	市第 11 号	平 4.4.16	0.13	平 8.3.31	

都市公園

No.	公園名	位置	計画決定			開設		愛護会
			面積 (ha)	告示番号	年月日	面積 (ha)	年月日	
81	<small>きたぐち</small> 北口公園	野田新町 1-703	0.25	市第 11 号	平 4.4.16	0.25	平 10.3.31	
82	あさぶ公園	一ツ木町 4-42	0.16	市第 41 号	平 5.11.22	0.16	平 11.3.31	○
83	<small>ひがしだ</small> 東田公園	半城土北町 2-102	0.10	市第 11 号	平 4.4.16	0.12	平 12.3.31	
84	<small>いもかわ</small> 芋川公園	一ツ木町 7-33-7	0.21	市第 8 号	平元 2.17	0.21	平 13.3.31	○
85	<small>おおて</small> 大手公園 (セントラルパーク)	大手町 2-25	0.63	市第 12 号	平 27.3.18	0.63	平 26.3.31	○
86	<small>い だ</small> 井田公園	井ヶ谷町井田	0.22	"	平 18.2.28	整備予定		
87	<small>ちややがわ</small> 茶屋川公園	井ヶ谷町後口田 3-7	0.25	市第 58 号	平 30.1.11	0.25	平 31.3.26	○
88	<small>いせやま</small> 伊勢山公園	小垣江町下伊勢 山	0.31	市第 8 号	平 31.3.14	0.31	令 2.3.23	
			26.9			26.64		

【その他都市公園】(令和 5 年 4 月 1 日現在)

No.	公園名	位置	計画決定			開設		愛護会
			面積 (ha)	告示番号	年月日	面積 (ha)	年月日	
1	<small>おおわきひがし</small> 大脇東公園	南沖野町 2-4-5				0.20	平 12.3.31	
2	<small>おきのみなみ</small> 沖野南公園	南沖野町 1-6				0.20	平 13.3.31	
3	<small>ばわり</small> 場割公園	場割町 1-3-2				0.28	平 14.3.31	○
4	<small>かみひろ</small> 上広公園	小垣江町上広 44				0.29	平 17.3.31	○
5	<small>かみまつ</small> 上松公園	小垣江町上松 20-1				0.30	平 18.3.31	○
6	<small>おうじ</small> 王地公園	小垣江町東王地 27-4				0.27	平 21.3.31	○
7	<small>こみち</small> 小道公園	小垣江町小道				0.20	平 25.3.31	○
8	<small>の だ しんまち</small> 野田新町公園	野田町芝ノ中				0.14	平 28.3.31	○
9	<small>いぬがつぼ</small> 犬ヶ坪公園	小垣江町南屋敷				0.19	平 29.3.31	○
						2.07		

【都市緑地】(令和 5 年 4 月 1 日現在)

No.	公園名	位置	計画決定			開設		愛護会
			面積 (ha)	告示番号	年月日	面積 (ha)	年月日	
1	<small>あいづまがわ</small> 逢妻川緑地	築地町向島他	47.2	県第 864 号	平 2.9.28	16.8	平 10.3.31	
2	<small>あいづまがわさくら</small> 逢妻川 桜 づつみ	泉田町折戸他				2.4	平 27.4.1	
						19.2		

【その他公園】(令和 5 年 4 月 1 日現在)

No.	公園名	位置	計画決定			開設		愛護会
			面積 (ha)	告示番号	年月日	面積 (ha)	年月日	
1	フローラルガーデンよさみ	高須町石山 2-1				4.3		

都市計画決定及び開設されていないため都市公園ではない

●児童遊園

児童遊園とは、児童福祉法第 40 条における児童福祉施設に該当する「児童厚生施設」に含まれるものであり、刈谷市においては、刈谷市児童遊園条例を定め、児童に対し健全な遊び場を提供するものとして位置づけている。

●児童遊園の開設状況

(令和 5 年 4 月 1 日現在)

総 数		北 部 地 区		中 部 地 区		南 部 地 区	
箇所数	面積(m ²)	箇所数	面積(m ²)	箇所数	面積(m ²)	箇所数	面積(m ²)
39	33,464	16	18,274	6	3,982	17	11,208

●児童遊園の推移

(各年度末現在)

年度別 区 分	平成 30 年度	平成 31 年度	令和 2 年度	令和 3 年度	令和 4 年度
箇 所 数	39(—)	39(—)	39(—)	39(—)	39(—)
面 積 (m ²)	33,826(—)	33,826(—)	33,464 (-362)	33,464(—)	33,464(—)

(注) () 内は当該年度に開設した公園である。

●児童遊園の現況

(令和 5 年 4 月 1 日現在)

番号	名 称	位 置	面積(m ²)	開 設 日	借地等	愛護会
①	すか 須賀児童遊園	小垣江町須賀 338	1,479	昭 44.4.1		○
2	おきの 沖野児童遊園	野田町沖野 45-13	1,084	昭 45.7.6		○
3	えげじろ 絵下城児童遊園	泉田町絵下城 36-10	512	昭 45.12.23		○
4	いせくら 伊勢倉児童遊園	泉田町伊勢倉 1-35	309	〃		○
5	しんきかえ 新栄児童遊園	新栄町 7-12	326	昭 46.4.1		○
6	とうりゅうみなみ 東竜南児童遊園	小垣江町東竜 1-69	222	昭 46.8.23		
7	とうりゅうきた 東竜北児童遊園	小垣江町東竜 1-71	600	〃		
8	にしやしき 西屋敷児童遊園	野田町西屋敷 41-31	1,088	昭 47.5.27		○
9	ほおちだ 帆落田児童遊園	今川町帆落田 6-45	425	昭 48.6.20		
10	にしなわ 西縄児童遊園	今川町西縄 17-28	219	〃		
⑪	まるた 丸田児童遊園	丸田町 3-19	858	昭 49.4.1		
12	にしだ 西田児童遊園	野田町西田 78-30	454	〃		
13	しんじょうのう 新上納児童遊園	野田町新上納 103-36	306	〃		

児童遊園

(令和5年4月1日現在)

番号	名称	位置	面積(m ²)	開設日	借地等	愛護会
14	いづみ児童遊園	泉田町絵下城 68-11	501	昭 50.7.2		○
15	<small>かみまつ</small> 上松児童遊園	小垣江町上松 8-23	434	昭 50.9.22		○
16	<small>しょうやま</small> 昭山児童遊園	東境町昭山 85-1	3,249	昭 52.4.1	借地	
⑰	<small>かみいけ</small> 上池児童遊園	今川町上池 163-2	816	〃		○
⑱	<small>さくらじま</small> 桜島児童遊園	井ヶ谷町桜島 24	1,941	昭 53.4.1	借地	○
⑲	<small>にしざかい</small> 西境児童遊園	西境町花池 12	1,504	昭 54.4.1	一部借地	○
⑳	<small>ほないけ</small> 花池児童遊園	今川町花池 201-2	1,598	〃		○
㉑	<small>はちまん</small> 八幡児童遊園	八幡町 1-8	1,143	〃		○
㉒	<small>みゆき</small> 御幸児童遊園	御幸町 3-43	979	〃		○
23	<small>しもひろ</small> 下広児童遊園	小垣江町下広 10-24	234	〃	開発行為	○
24	<small>すみよし</small> 住吉児童遊園	住吉町 1-30-13	171	〃		
25	<small>しんじょうのうひがし</small> 新上納東児童遊園	野田町新上納 137-30	252	〃		
26	<small>おきのにし</small> 沖野西児童遊園	野田町沖野 8-21	186	〃		
27	すみれ児童遊園	一ツ木町岐路 1-26	505	昭 55.4.1		
28	<small>にしたかね</small> 西高根児童遊園	小垣江町西高根 60	318	〃		
29	<small>もろはざま</small> 諸狭間児童遊園	小垣江町諸狭間 24-23	213	〃	開発行為	○
30	<small>いけした</small> 池下児童遊園	小垣江町池下 36-28	1,145	昭 56.4.1	〃	○
31	<small>いちりやま</small> 一里山児童遊園	一里山町南大根 25-1	1,561	昭 58.4.1		○
32	<small>ばいりん</small> 梅林児童遊園	井ヶ谷町下ノ瀬 27	618	〃		○
⑳	<small>い が や</small> 井ヶ谷児童遊園	井ヶ谷町寺山下 19	2,322	昭 59.4.1	借地	○
㉑	<small>いけがみ</small> 池上児童遊園	小垣江町池上 7	1,907	〃		
35	<small>ふきど</small> 吹戸児童遊園	野田町吹戸 29-25	1,043	昭 60.4.1	開発行為	○
36	<small>うしろぐち</small> 後口児童遊園	西境町後口 136-20	492	〃		○
37	<small>もろはざまみなみ</small> 諸狭間南児童遊園	小垣江町諸狭間 18-22	243	昭 61.4.1	開発行為	○
38	<small>にしざかいちゆうおう</small> 西境中央児童遊園	西境町池下 3-1	1,167	昭 62.4.1		○
㉒	<small>おくまちや</small> 奥町屋児童遊園	東境町奥町屋 5-1	1,040	平 5.4.1		○
計			33,464			

※色塗りは、児童福祉法に基づく児童遊園（県に届出がしてある。）

広場・遊園・緑地・調整池・地域広場・遊歩道

●広場・遊園・緑地・地域広場

広場とは、広場的に整備し住民のレクリエーション需要を考慮したものである。また、遊園とは公園的に整備し、緑地とは緑地的に整備したもので開発行為等で生み出されたものが多い。地域広場とは災害用空地として活用するための広場であり、原則地区の管理となる。

●広場の現況

(令和5年4月1日現在)

番号	名称	位置	面積 (㎡)	開設日	借地等	愛護会
1	<small>かなやま</small> 金山広場	一里山町中本山 152	8,735	昭 50.4.1		○
2	<small>まつもとけいどうひまな</small> 松本奎堂碑前広場※	司町 2-78	195	昭 59.3.28	借地	
3	かねまん広場	一ツ木町岐路 44-2	2,184	平元.3.31	一部借地	○
4	<small>やまねいけ</small> 山根池広場	東境町住吉 85-3	2,922	平 10.2.14	借地	○
5	<small>りゅうがねいけきた</small> 竜ヶ根池北広場※	東境町緑ヶ丘 29-1	3,807	平 12.3.31	借地	○
6	<small>おくや</small> 大久屋広場	泉田町大久屋 98 他	1,308	平 13.3.31		○
7	<small>でんちいけ</small> 田地池広場	今川町田地池 1	935	平 18.1.13		○
8	<small>じょうの</small> 上野広場	東境町上野 58-15	155	平 20.7.8	開発	
9	<small>はじょうどきた</small> 半城土北広場	半城土中町 1-10-2	301	平 23.3.31		
10	<small>ねざおちようせいち</small> 子竿調整池広場	小垣江町子竿 53-2	148	平 27.4.9		
11	<small>かりやどうひろば</small> 刈谷道広場	東陽町 3-20	607	平 28.3.31		
12	よさみ広場	小垣江町上沢渡 185-1	2,003	平 29.3.31	借地	○
計			23,300			

※(管理について)

松本奎堂碑前広場 ⇒ 広場(碑・碑周辺植栽地除く)…公園緑地課 遊具…社会福祉協議会

竜ヶ根池北広場 ⇒ 広場・植栽地・四阿…公園緑地課 駐車場・池・散策路…農政課

子竿調整池広場 ⇒ 広場・植栽地…公園緑地課 調整池…雨水対策課

●遊園の現況 (令和5年4月1日現在)

番号	名称	位置	面積 (㎡)	開設日	借地等	愛護会
1	<small>はちまん</small> 八幡遊園	八幡町 2-137-6	374	昭 45.4.1		
2	さかえ遊園	新栄町 3-36-3	386	昭 56.4.1		○
3	<small>ひろこうじ</small> 広小路遊園	広小路 2-29	181	昭 57.4.1		○
4	ことぶき遊園	新栄町 6-501-1	404	昭 58.4.1	借地	
5	<small>たいしょう</small> 大正遊園	御幸町 5-301-1	200	〃	〃	
6	<small>しんじょうのうみなみ</small> 新上納南遊園	野田町新上納 147-29	183	〃	開発行為	
7	<small>てらよこ</small> 寺横遊園	寺横町 3-116	150	昭 59.4.1		○
8	<small>にしだにし</small> 西田西遊園	野田町西田 38-18	163	昭 61.11.28	開発行為	
9	<small>しょうぶいけ</small> 蒲生池遊園	西境町蒲生池 129	582	平 4.4.1		○
10	<small>しもふじ</small> 下藤遊園	小垣江町下藤 3-1	129	平 10.12.8	開発行為	
11	<small>しんじょうのうきた</small> 新上納北遊園	野田町新上納 164-15	160	平 11.6.15	〃	
12	<small>もとまち</small> 元町遊園	元町 5-27-2	438	平 13.5.7		○

広場・遊園・緑地・調整池・地域広場・遊歩道

番号	名称	位置	面積 (㎡)	開設日	借地等	愛護会
13	<small>かみざわたり</small> 上沢渡遊園	小垣江町上沢渡 38-44	187	平 13.12.27	開発行為	
14	<small>にしたかねにし</small> 西高根西遊園	小垣江町西高根 28	410	平 14.1.4	〃	
15	<small>あいづま</small> 逢妻遊園	八幡町 5-6-12	224	平 14.8.18		
16	<small>こじりつき</small> 小尻付遊園	恩田町 1-161-1	290	平 17.4.5	開発行為	
17	<small>ふじみ</small> 富士見遊園	富士見町 2-607-9	193	平 17.3.29		
18	<small>てらにし</small> 寺西遊園	寺横町 3-75	232	平 19.4.1	開発行為	
19	<small>おんだきた</small> 恩田北遊園	恩田町 3-153-49	194	平 23.4.1	開発行為	
20	<small>うのしま</small> 鵜島遊園	一ツ木町鵜島 1-198	287	〃	寄付	○
21	かけがい遊園	高須町懸貝 14-7	691	平 29.3.17	借地（占用）	○
22	<small>やまのかみ</small> 山ノ神遊園	今川町山ノ神 170-70	461	令 3.4.9	開発行為	
計			6,519			

●緑地の現況（令和5年4月1日現在）

番号	名称	位置	面積 (㎡)	開設日	借地等	愛護会
1	<small>すえひろ</small> 末広緑地	一里山町新屋敷 35-2	314	昭 58.4.1		○
2	<small>ふきど</small> 吹戸緑地	野田町吹戸 31-8	173	昭 58.7.7		○
3	<small>おがきえ</small> 小垣江緑地	荒井町 2-1-3	858	昭 58.9.8		
4	<small>にしなかね</small> 西中根緑地 (公共苗場)	荒井町 1-7-10	536	〃		
5	<small>ふきどいけ</small> 吹戸池緑地	今岡町吹戸池 105	6,400	平 5.3.31	植栽のみ	
6	<small>おおつぎき</small> 大津崎緑地	小垣江町大津崎 1-1	8,700	平 7.12.18		
7	<small>みなみいけ</small> 南池緑地	東境町堀池 92	2,400	平 11.3.31	植栽のみ	
8	<small>りゅうがねいけひがし</small> 竜ヶ根池東緑地	東境町緑ヶ丘 28	3,300	平 14.4.1	植栽のみ	
9	<small>りゅうがねいけみなみ</small> 竜ヶ根池南緑地	東境町緑ヶ丘 30	1,550	平 14.4.1	植栽・遊具 ・フェンス のみ	
10	<small>うのしまきた</small> 鵜島北緑地	一ツ木町鵜島 1-263,264	150	平 16.11.31		
11	<small>うまいけ</small> 馬池緑地	東境町馬池	3,400	平 18.4.1	植栽のみ	
12	<small>まのしろういけ</small> 間野四郎池緑地	東境町上野地内	6,795	平 21.4.1	植栽のみ	
13	<small>しんいけ</small> 新池緑地	東境町新池 41	54	平 23.4.1	植栽のみ	
14	<small>ひがしいけ</small> 東池緑地	一里山町南弘法 19	-	平 25.4.29	植栽のみ	
15	<small>おがきえこうえんきた</small> 小垣江公園北緑地	小垣江町泥障 2-1	-	平 25.9.1	植栽のみ	
16	<small>つかきなか</small> 司中緑地	司町 6-16 番 9	166	平 23.11.3	開発行為	

広場・遊園・緑地・調整池・地域広場・遊歩道

番号	名称	位置	面積 (㎡)	開設日	借地等	愛護会
17	<small>ねざお</small> 子竿緑地	小垣江町子竿 69	-	平 27.4.10	植栽のみ	
18	<small>の だ しん まち え き み な み</small> 野田新町駅 南緑地	野田新町 2	250	平 27.4.1		
19	<small>い し ん で ん</small> 亥新田緑地	小垣江町亥新田 9-19	131	平 27.12.15	開発行為	
20	<small>は い だ し</small> 生出緑地	半城土町生出 104-3 他	1,240	令 4.3.15		
21	<small>よ さ き み</small> 依佐美4号鉄塔跡緑地	半城土町高林 108-9	2,526	令 4.3.15		
計			38,943			

※(管理について)

吹戸池緑地	表面管理(植栽帯)・・・公園緑地課	所管・・・雨水対策課
南池緑地	表面管理(植栽帯)・・・公園緑地課	所管・・・農政課
竜ヶ根池東緑地	表面管理(植栽帯)・・・公園緑地課	所管・・・農政課
竜ヶ根池南緑地	表面管理(遊具・植栽帯・フェンス) ・・・公園緑地課	所管・・・農政課
間野四郎池緑地	表面管理(植栽帯)・・・公園緑地課	所管・・・雨水対策課
東池緑地	表面管理(植栽帯)・・・公園緑地課	所管・・・農政課
馬池緑地	表面管理(植栽帯)・・・公園緑地課	所管・・・農政課
新池緑地	表面管理(植栽帯)・・・公園緑地課	所管・・・雨水対策課
小垣江公園北緑地	表面管理(植栽帯)・・・公園緑地課	所管・・・市街地整備課
子竿緑地	表面管理(植栽帯)・・・公園緑地課	所管・・・農政課
野田新町駅南緑地	表面管理(植栽帯)・・・公園緑地課	所管・・・土木管理課
亥新田緑地	※通路部は雨水対策課	

●調整池（植栽のみ管理）の現況（令和5年4月1日現在）

番号	名称	位置	面積(㎡)
1	<small>ひがしだ</small> 東田調整池	半城土北町 2-101	1,040
2	<small>しおた</small> 塩田テニスコート (塩田調整池)	半城土北町 1-101	3,691
3	<small>しんじょうのう</small> 新上納調整池	野田町新上納 322	500
4	<small>みなみおきの</small> 南沖野調整池	南沖野町 1-1	2,500
5	<small>ばわり</small> 場割調整池	場割町 1-3-1	4,150
6	<small>おきのひがし</small> 沖野東調整池	沖野町 1-6-1	1,198
7	<small>おおわきひがし</small> 大脇東調整池	南沖野町 2-4-4	2,000
8	<small>じんば</small> 陣場調整池 (池内の草刈を含む)	東新町 3-102	4,782
9	<small>おおつぎき</small> 大津崎調整池	小垣江町大津崎 1-30	7,879
10	<small>いけだ</small> 池田調整池 (池内の草刈を含む)	池田町 1-258	3,890
11	<small>おがきえとうぶ</small> 小垣江東部3号調整池	小垣江町泥障	341

広場・遊園・緑地・調整池・地域広場・遊歩道

12	よきみ 依佐美1号調整池	半城土町高林 108-8	6,170
13	よきみ 依佐美2号調整池	半城土町生出 104-8	4,525
14	よきみ 依佐美3号調整池	半城土町生出 104-9	5,156
15	おがきえとうぶ 小垣江東部1号調整池	小垣江町	208
計			48,030

●地域広場の現況（令和5年4月1日現在）

番号	名称	位置	面積（㎡）
1	ひがしきかい 東境地域広場	東境町高山 20 - 4	2,000
2	しもしげはら 下重原地域広場	下重原町 5-25	注1 1,300
3	たかす 高須地域広場	高須町巽 5	注1 2,300
4	おがきえ 小垣江地域広場	小垣江町清水 25-2	1,700
5	いずみだちゅうおう 泉田中央広場	泉田町法知山 84	注2 1,752
計			9,053

注1 法面草刈のみ
公園緑地課管理

注2 トイレ、防球
ネット・フェンス
のみ
公園緑地課管理

※管理は各自治会で行っている。

●遊歩道の現況（令和5年4月1日現在）

番号	名称	位置	距離(m)	幅員(m)	面積(㎡)
1	サイクリングロード	一番町 1 他	1,991	3~4	6,968.5
計			1,991		6,968.5